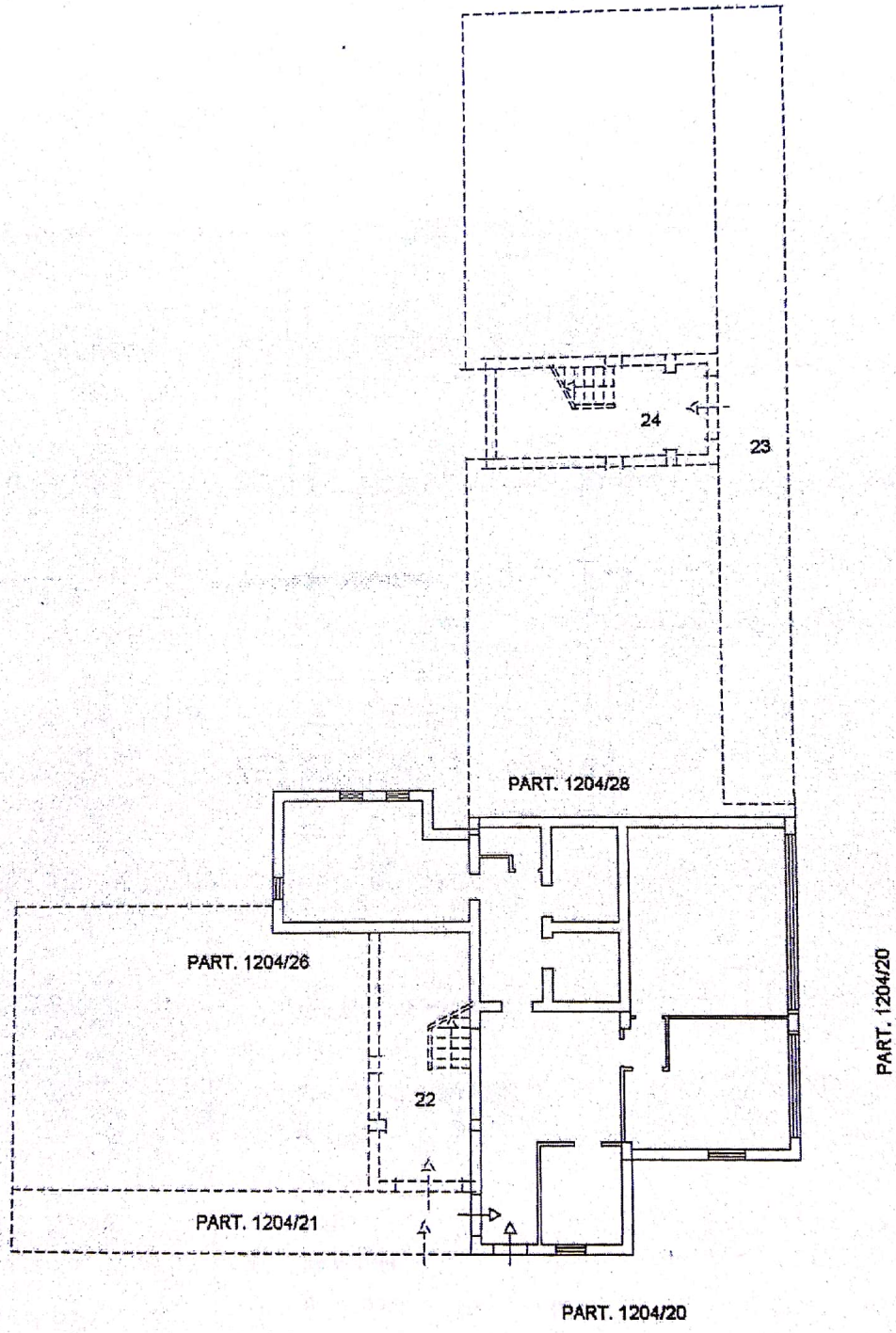


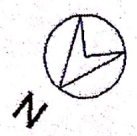
**Agenzia del Territorio
CATASTO FABBRICATI
Ufficio Provinciale di
Agrigento**

Dichiarazione protocollo n. _____ del _____	
Planimetria di u.i.u. in Comune di Grotte	
Via Francesco Ingrao _____ civ. SN	
Identificativi Catastali:	Compilata da: Gumina Giovanni
Sezione:	Isritto all'albo: Geometri
Foglio: 14	Prov. Agrigento
Particella: 1204	N. 01466
Subalterno: 27	

Scheda n. 1 Scala 1:200



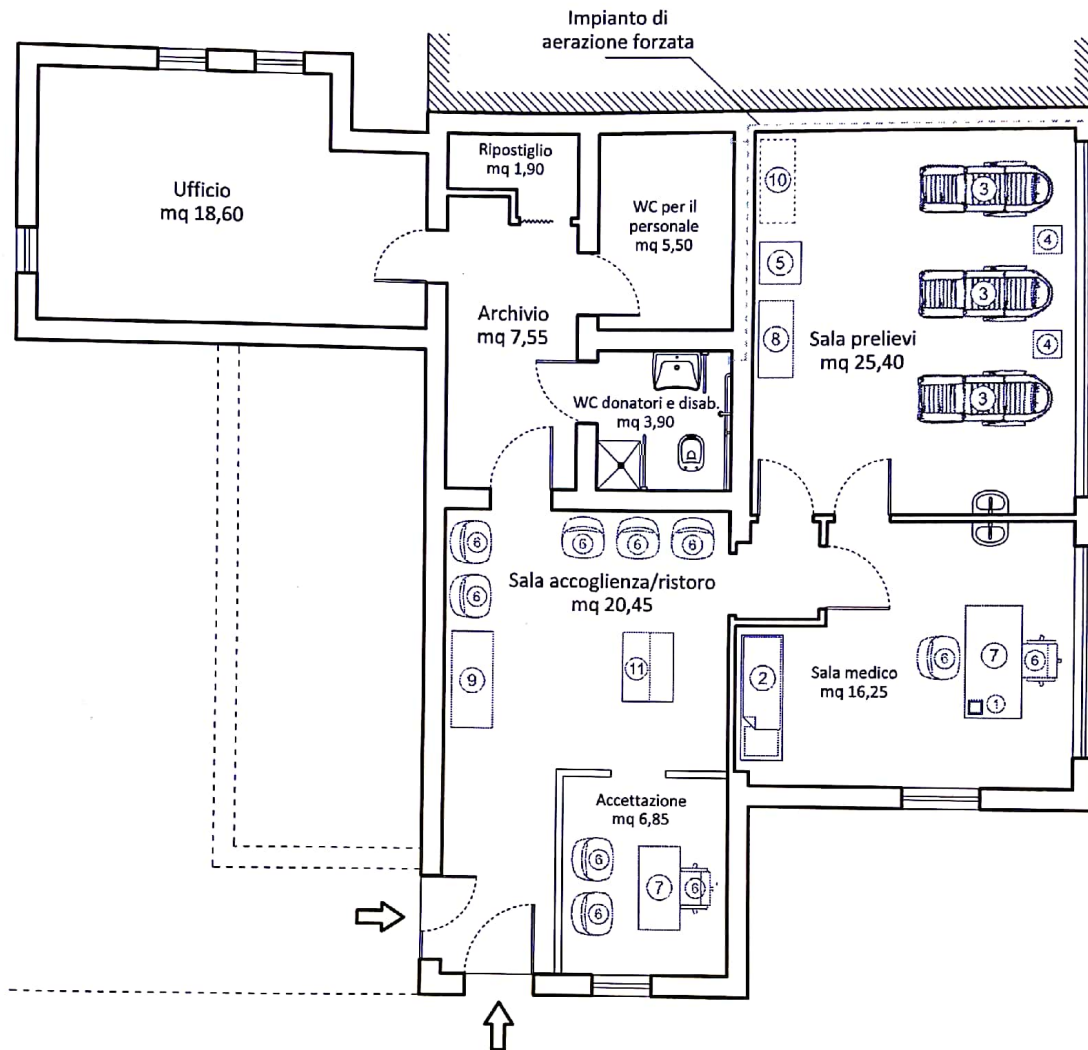
PIANTA PIANO TERRA
H=2.70



PLANIMETRIA CON UBICAZIONE AREE ED ATTREZZATURE

Conforme alle linee guida per l'autorizzazione delle Unità di raccolta ai sensi dell'Accordo Stato Regioni del 16.12.2010

Scala 1:100



LEGENDA

- ① Emoglobinometro
- ② Lettino visite
- ③ Poltrona per prelievo
- ④ Bilancia
- ⑤ Frigoemoteca
- ⑥ Sedia
- ⑦ Scrivania
- ⑧ Armadio deposito materiale
- ⑨ Divano
- ⑩ Area deposito temporaneo scarti
- ⑪ Banco frigo ristoro